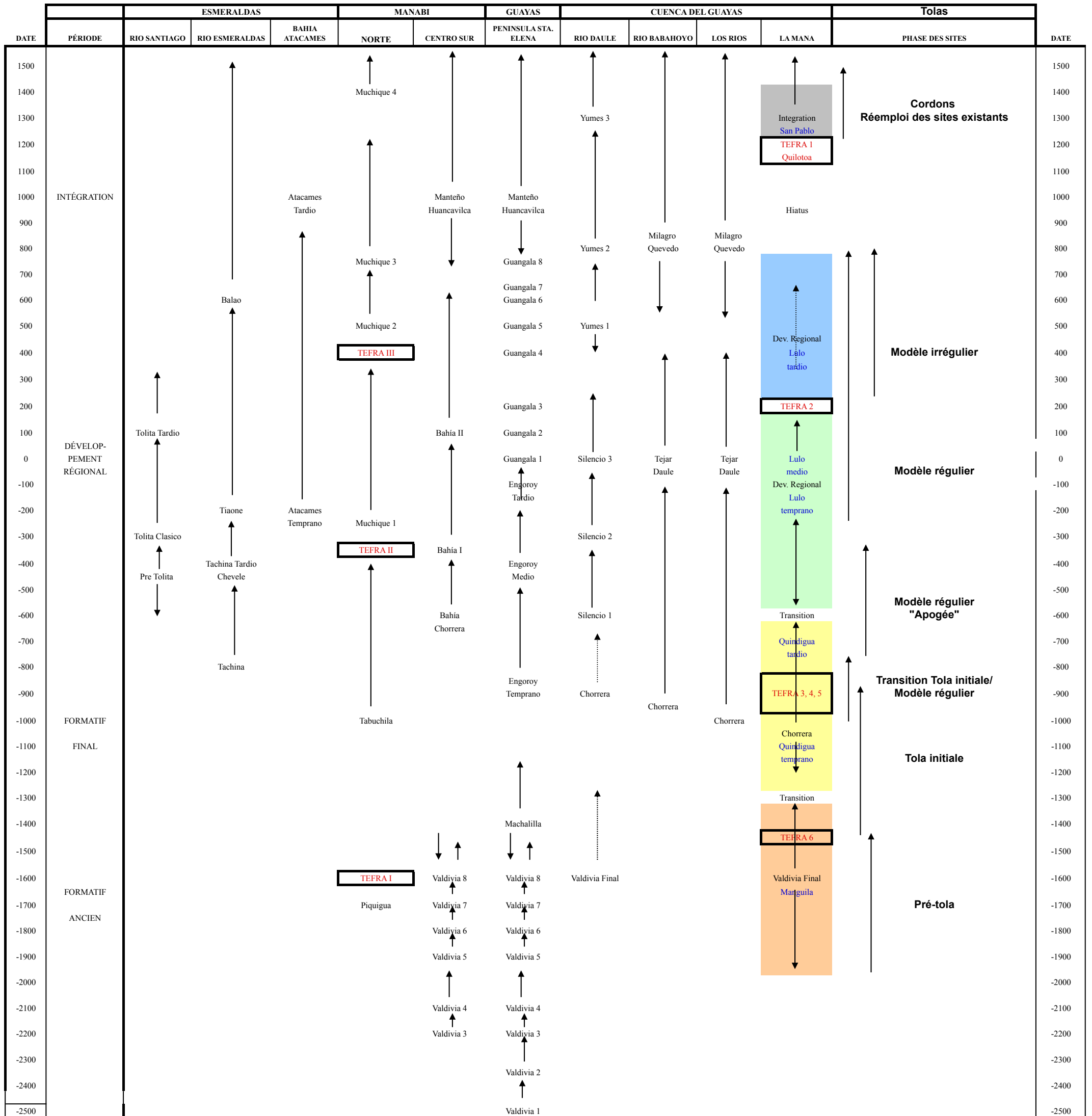
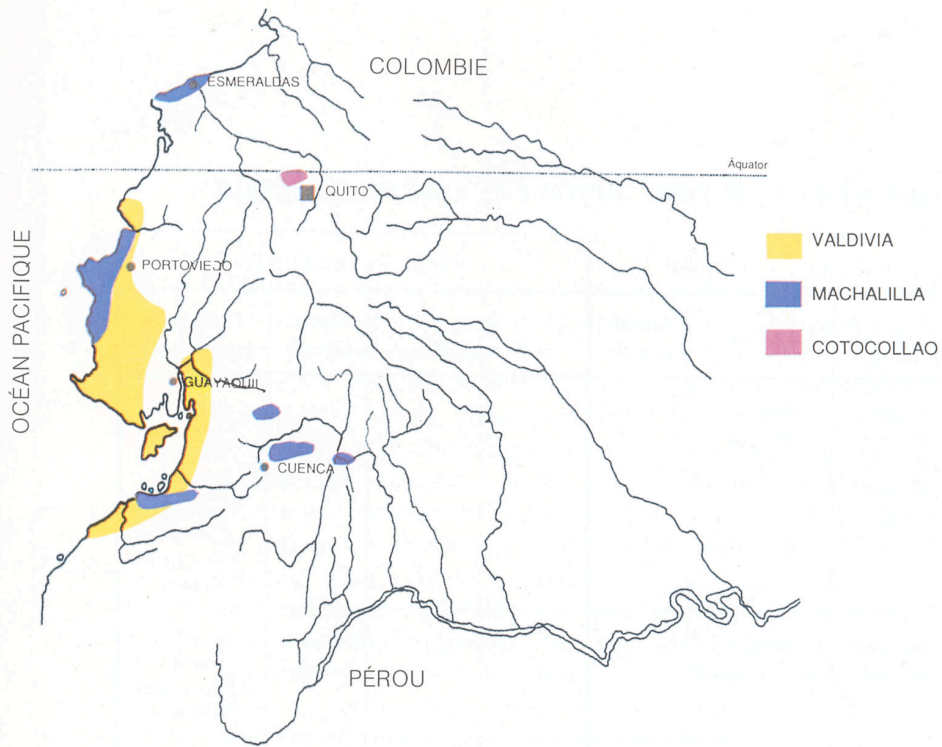


Chronologie de la Côte équatorienne et intégration des résultats du Projet



FORMATIF INFÉRIEUR ET MOYEN

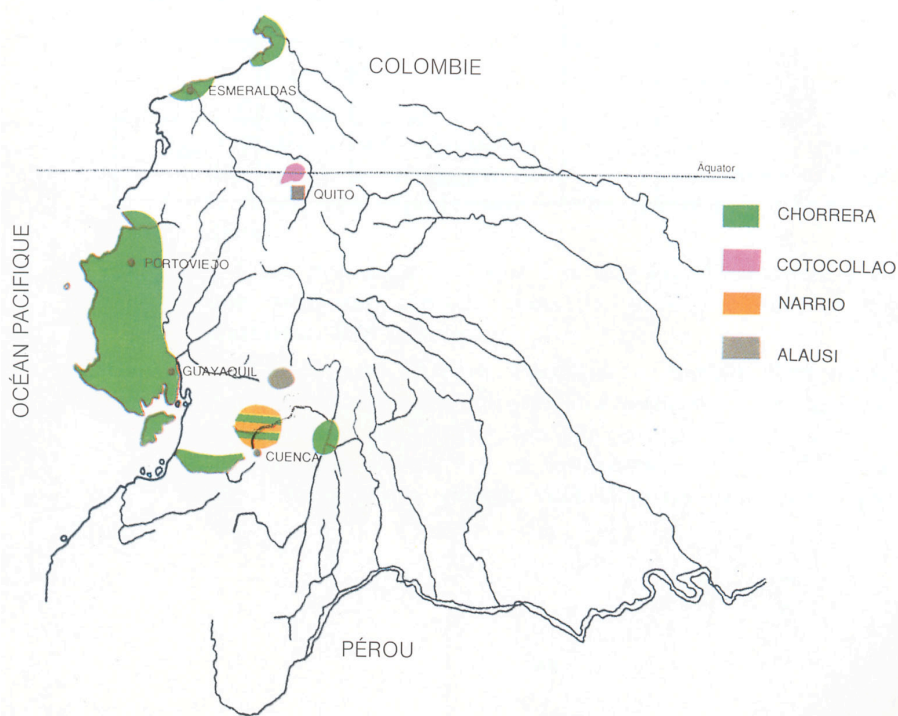
3500-1200 av. J.-C.



Répartition des aires culturelles Valdivia et Machalilla (d'après : *Équateur : la Terre et l'or* ; Lausanne, Fondation de l'Hermitage, 1991).

FORMATIF SUPÉRIEUR

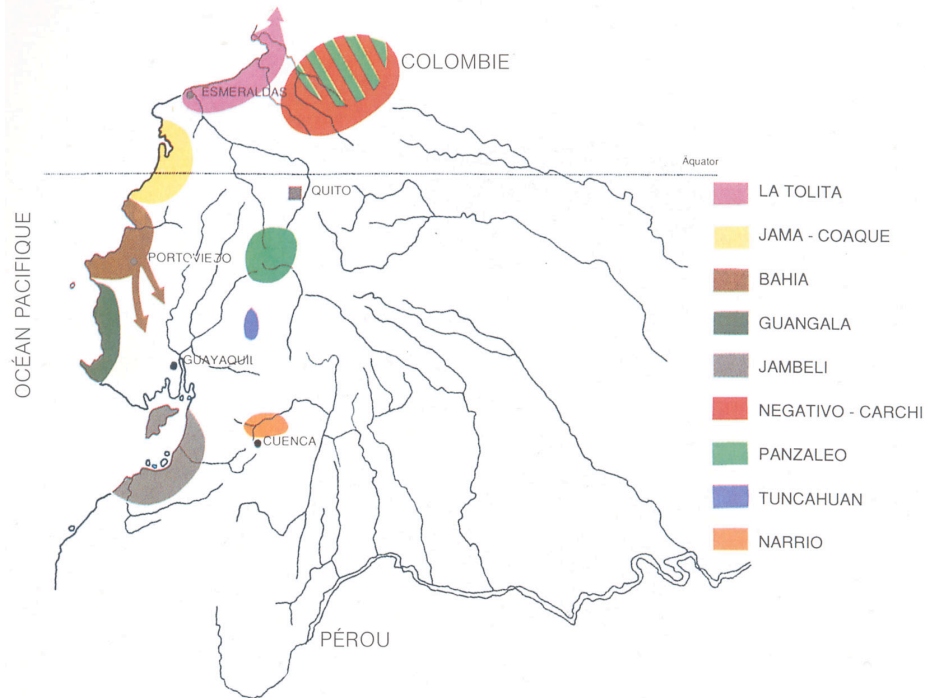
1200 - 300/200 av. J.-C.



Répartition des aires culturelles Chorrera ou Chorréroïde (op. cit.).

DÉVELOPPEMENT RÉGIONAL

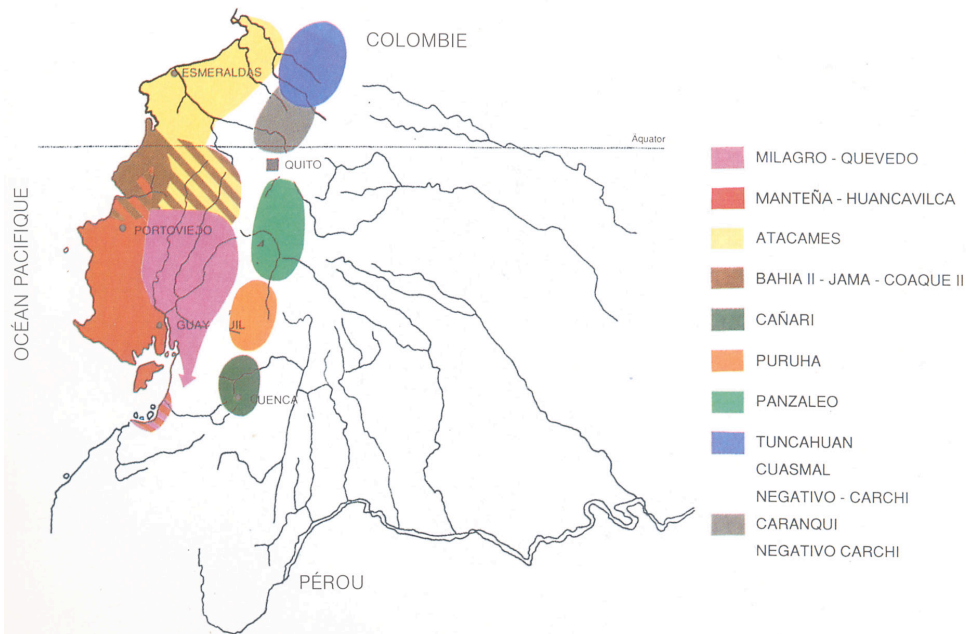
300/200 av. J.-C. - 700/800 apr. J.-C.



Répartition des aires culturelles du Développement Régional (d'après : *Équateur : la Terre et l'or* ; Lausanne, Fondation de l'Hermitage, 1991).

INTÉGRATION

700/800 - 1533 apr. J.-C.



Répartition des aires culturelles de la période d'Intégration (d'après : *Équateur : la Terre et l'or* ; Lausanne, Fondation de l'Hermitage, 1991).